

РОССИЙСКАЯ ФЕДЕРАЦИЯ
АДМИНИСТРАЦИЯ
КОЛПНЯНСКОГО РАЙОНА ОРЛОВСКОЙ ОБЛАСТИ

ПОСТАНОВЛЕНИЕ

20 февраля 2014 г.

р.п. Колпна

№ 69

Об образовании земельного участка и утверждении схемы его расположения

Рассмотрев заявление гражданина РФ Карлова Сергея Николаевича о предоставлении на праве аренды сроком на 5 (пять) лет земельного участка площадью 1300 кв.м. для индивидуального жилищного строительства местоположением: Орловская область, Колпнянский район, пгт. Колпна, в районе дома 17 по улице Свободы, руководствуясь статьей 30, пунктом 3 статьи 30.1 Земельного кодекса Российской Федерации, администрация Колпнянского района Орловской области

ПОСТАНОВЛЯЕТ:

1. Образовать в кадастровом квартале 57:23:0010202 земельный участок, находящийся в государственной собственности до разграничения государственной собственности на землю, площадью 1300 кв.м., установив:

1.1. категорию земель – земли населенных пунктов;

1.2. вид разрешенного использования – индивидуальное жилищное строительство;

1.3. местоположение земельного участка: Орловская область, Колпнянский район, пгт. Колпна, в районе дома 17 по улице Свободы.

2. Утвердить схему расположения земельного участка, находящегося в государственной собственности до разграничения государственной собственности на землю, площадью 1300 кв.м., согласно приложению.

3. Отделу по управлению имуществом опубликовать в районной газете «За изобилие» информационное сообщение о предстоящем предоставле-

нии на праве аренды земельного участка, указанного в п. 1 настоящего постановления.

4. Управлению по делопроизводству, организационной и кадровой работе разместить на официальном сайте администрации Колпнянского района Орловской области в информационно-телекоммуникационной сети «Интернет» информационное сообщение о предстоящем предоставлении на праве аренды земельного участка, указанного в п. 1 настоящего постановления.

5. Земельный участок подлежит государственному кадастровому учету в порядке, предусмотренном федеральными законами.

6. Настоящее постановление вступает в силу с даты принятия.

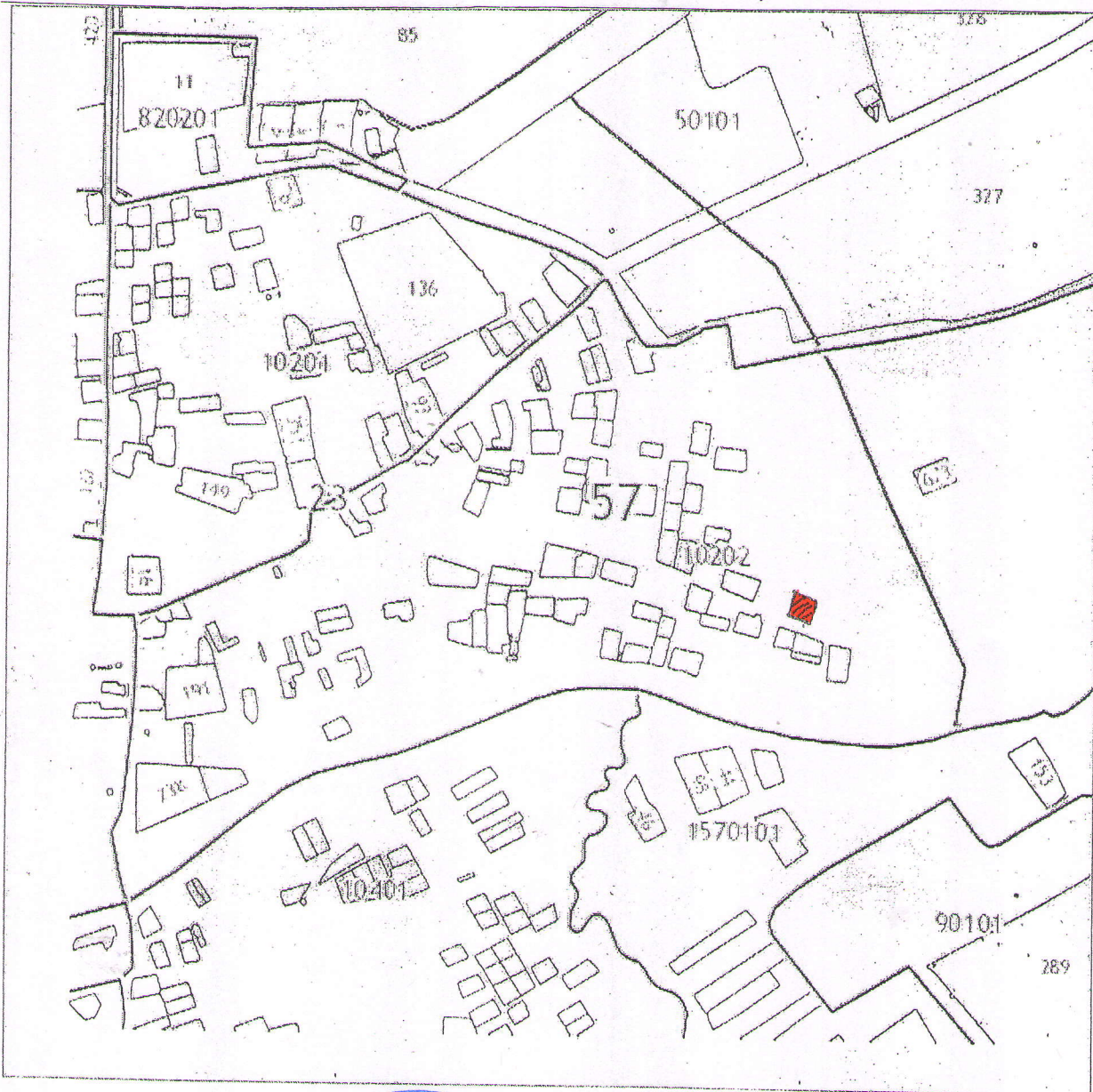
Глава администрации



Л.Л. Мясникова

Приложение
к Постановлению администрации Колпнянского района
Орловской области № 69 от 20 февраля 2014 года

Схема
расположения земельного участка



Согласовано:
Глава пгт. Колпна



Handwritten signature of V.A. Solov'ev

В.А. Соловьев

А К Т
выбора земельного участка
для строительства индивидуального жилого дома в районе дома 17 по улице
Свободы в пгт. Колпна Колпнянского
района Орловской области

пгт. Колпна

18 февраля 2014 года

Комиссия в составе:

Члены комиссии:

Начальник отдела по управлению имуществом администрации Колпнянского района	Болотская Е.М.
Начальник ЛТУ п. Колпна Орловского филиала ОАО «РосТелеком» (по согласованию)	Грачев Н.А.
Начальник отдела строительства, архитектуры и жилищно-коммунального хозяйства администрации Колпнянского района	Речиц Л.В.
Глава городского поселения Колпна (по согласованию)	Соловьев В.А.
Начальник Колпнянского газового участка МГТ «Ливмежрайгаз» ОАО «Орелоблгаз» (по согласованию)	Синяков А.П.
Старший мастер ЛМФ ОАО «Орелолбэнерго» Колпнянский участок (по согласованию)	Греков В.Н.
Генеральный директор ООО «Водоканал» (по согласованию)	Вислобоков В.Н.
Старший мастер Орловского филиала ОАО «Газпромрегионгаз» (по согласованию)	Синяков В.П.
Начальник Колпнянских районных электрических сетей филиала ОАО «МРСК Центра»-«Орёлэнерго» (по согласованию)	Мишин А.В.

действующая на основании распоряжения администрации Колпнянского района Орловской области от «13» января 2012 года № 3-рп «О внесении изменений в распоряжение администрации Колпнянского района Орловской области от 04 апреля 2011 года № 41-рп» произвела осмотр в натуре места и предварительный выбор расположения земельного участка для строительства индивидуального жилого дома в соответствии с прилагаемой схемой.

**Характеристика земельных участков и возможность инженерного
оборудования:**

1 вариант: Земельный участок, местоположением: Орловская область, Колпнянский район, пгт. Колпна, в районе дома 17 по улице Свободы (приложение).

I. Техничко – экономические расчёты.

Ориентировочная площадь земельного участка – 1300 кв.м. Категория земель – земли населенных пунктов.


II. Обследование существующей территории.

Рельеф местности спокойный. Участок свободен от строений и насаждений, имеется возможность подключения к необходимым коммуникациям.

Заключение.

Комиссия согласовывает предварительное место для строительства индивидуального жилого дома по 1 варианту.

Члены комиссии:



Болотская

Грачев

Речиц

Соловьев

Синяков

Греков

Вислобоков

Синяков

Мишин

Болотская Е.М.

Грачев Н.А.

Речиц Л.В.

Соловьев В.А.

Синяков А.П.

Греков В.Н.

Вислобоков В.Н.

Синяков В.П.

Мишин А.В.

Составлено:

Где: ИТУ, Колпня


В.А. Соловьев

Вариант 1

СХЕМА
расположения земельного участка для строительства индивидуального жилого дома
в районе дома 17 по улице Свободы в пгт. Колпна Колпнянского района Орловской
области



Согласовано:
Глава пгт. Колпна



В.А. Соловьев