



РОССИЙСКАЯ ФЕДЕРАЦИЯ

ОРЛОВСКАЯ ОБЛАСТЬ

АДМИНИСТРАЦИЯ КОЛПНЯНСКОГО РАЙОНА

ПОСТАНОВЛЕНИЕ

02 апреля 2017.
п. Колпна

№ 158

Об образовании земельного участка, находящегося в государственной собственности до разграничения государственной собственности на землю, и утверждении схемы его расположения для сенокосения и выпаса скота в районе бывших огородов картонажно-полиграфической фабрики в д. Хорошевка Карловского сельского поселения Колпнянского района Орловской области

Рассмотрев заявление гражданина РФ Ильина Павла Ивановича об образовании и утверждении схемы расположения земельного участка, находящегося в государственной собственности до разграничения государственной собственности на землю, площадью 40 000 кв.м. для сенокосения и выпаса скота, выписку из похозяйственной книги № 203 от 28.03.2013 года о наличии у гражданина скота, в соответствии с п. 4 ст. 81 Земельного кодекса РФ, руководствуясь ст. 34 Земельного кодекса РФ, Федеральным законом № 101-ФЗ от 24.07.2002 года «Об обороте земель сельскохозяйственного назначения», Законами Орловской области № 331-ОЗ от 05.06.2003 года «Об обороте земель сельскохозяйственного назначения в Орловской области» и № 1384-ОЗ от 02.08.2012 года «Об условиях предоставления гражданам земельных участков из земель сельскохозяйственного назначения для сенокосения и выпаса скота», администрация Колпнянского района Орловской области

ПОСТАНОВЛЯЕТ:

1. Образовать земельный участок, находящийся в государственной собственности до разграничения государственной собственности на землю, из земель сельскохозяйственного назначения площадью 40 000 кв.м.

1.1. Установить категорию земель – земли сельскохозяйственного назначения.

1.2. Установить вид разрешенного использования – для сенокошения и выпаса скота.


1.3. Установить местоположение земельного участка: Орловская область, Колпнянский район, Карловское сельское поселение, д. Хорошевка, в районе бывших огородов картонажно-полиграфической фабрики.

1.4. Утвердить схему расположения земельного участка, находящегося в государственной собственности до разграничения государственной собственности на землю, площадью 40 000 кв.м., согласно приложению.

2. Отделу по управлению имуществом опубликовать в областной газете «Орловская правда» и разместить на официальном сайте администрации Колпнянского района Орловской области в информационно-телекоммуникационной сети Интернет информационное сообщение о предстоящем предоставлении в аренду земельного участка, указанного в п.1. настоящего постановления.

3. Настоящее постановление вступает в силу с даты принятия.

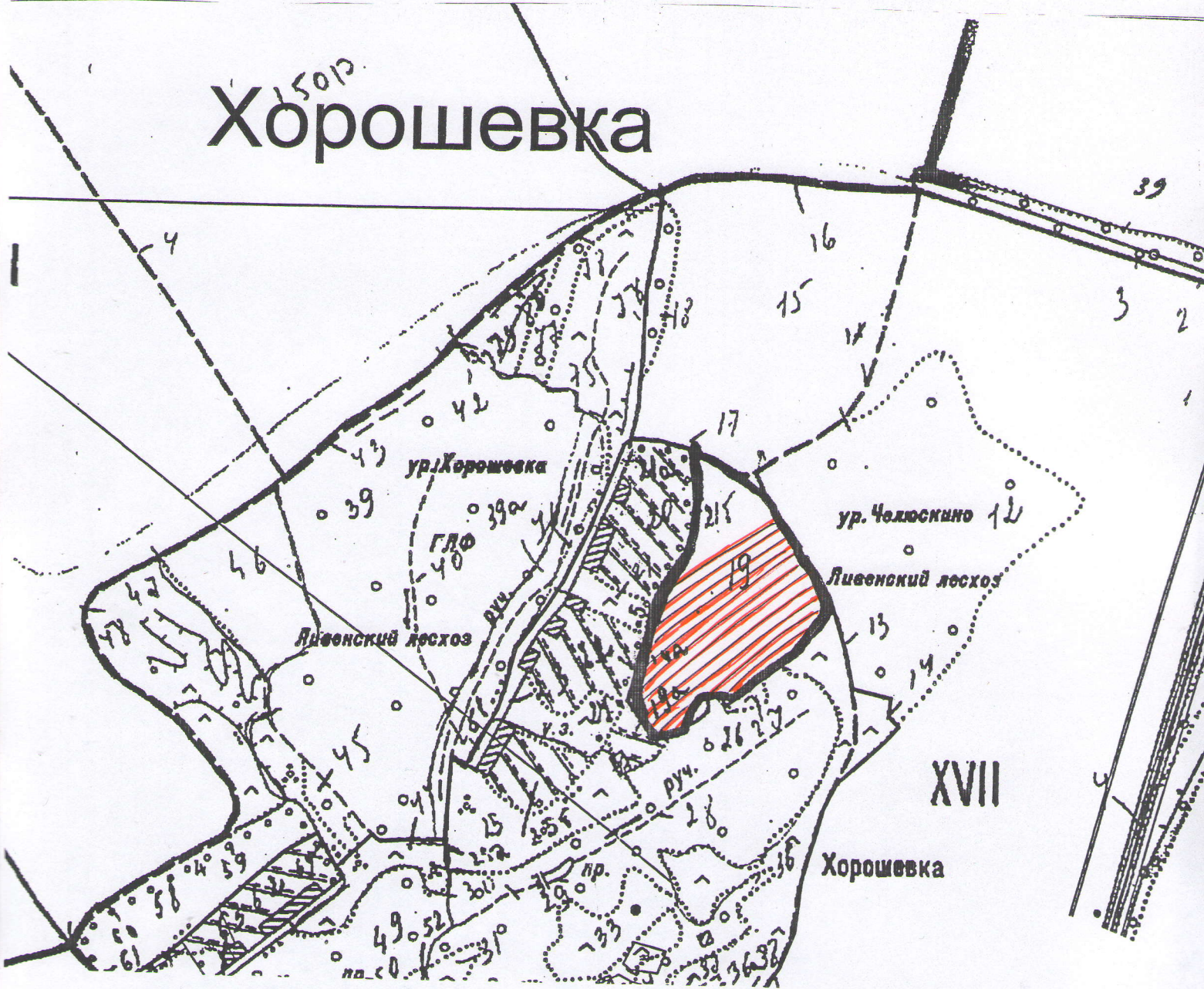
И.о. Главы администрации




Л.Л. Мясникова

Приложение
к Постановлению администрации Колпнянского района
Орловской области № 158 от 02 апреля 2013 года

Схема
расположения земельного участка, местоположением: Орловская область,
Колпнянский район, Карловское сельское поселение, д. Хорошевка, в районе
бывших огородов картонажно-полиграфической фабрики



И.о. Главы администрации
Карловского сельского поселения



Л.Ф. Жукова