



РОССИЙСКАЯ ФЕДЕРАЦИЯ

ОРЛОВСКАЯ ОБЛАСТЬ

АДМИНИСТРАЦИЯ КОЛПНЯНСКОГО РАЙОНА

**ПОСТАНОВЛЕНИЕ**

*С.В.Токмаков*  
п. Колпна

№ 662

О возможности предоставления  
на праве аренды земельного  
участка

В соответствии с пп. 15 п. 2 ст. 39.6, ст. 39.18 Земельного кодекса Российской Федерации, руководствуясь ст. 3.3 Федерального закона от 25.10.2001 года № 137-ФЗ «О введении в действие Земельного кодекса Российской Федерации», Уставом Колпнянского района Орловской области, на основании заявления гражданина Российской Федерации Токмакова Сергея Николаевича администрация Колпнянского района Орловской области

**ПОСТАНОВЛЯЕТ:**

1. Утвердить извещение о возможности предоставления на праве аренды земельного участка для ведения личного подсобного хозяйства в кадастровом квартале 57:23:0300101 площадью 1974 кв.м. с видом разрешенного использования – для ведения личного подсобного хозяйства, категория земель – земли населенных пунктов, местоположением: Российская Федерация, Орловская область, Колпнянский район, Ярищенское с/п, д. Паниковец Первый, согласно приложению.

2. Отделу по управлению имуществом администрации Колпнянского района Орловской области разместить на официальном сайте торгов Российской Федерации [www.torgi.gov.ru](http://www.torgi.gov.ru) и на информационных досках объявлений извещение о возможности предоставления на праве аренды земельного участка, указанного в п. 1 настоящего постановления.

3. Управлению по делопроизводству, организационной и кадровой работе администрации Колпнянского района разместить на официальном сайте администрации Колпнянского района [www.kolpna-adm.ru](http://www.kolpna-adm.ru) в сети Интернет из-

вещение о возможности предоставления на праве аренды земельного участка, указанного в п. 1 настоящего постановления.

4. Контроль за исполнением настоящего постановления возложить на и.о. 1-го заместителя главы администрации Е.М. Болотскую.

5. Настоящее постановление вступает в силу со дня подписания.

Глава администрации



Л.Л. Мясникова

## Извещение о возможности предоставления на праве аренды земельного участка

Администрация Колпнянского района Орловской области в соответствии со ст. 39.18 Земельного кодекса РФ информирует о возможности предоставления на праве аренды земельного участка для ведения личного подсобного хозяйства в кадастровом квартале 57:23:0300101 площадью 1974 кв.м. с видом разрешенного использования – для ведения личного подсобного хозяйства, категория земель – земли населенных пунктов, местоположением: Российская Федерация, Орловская область, Колпнянский район, Ярищенское с/п, д. Паниковец Первый.

Граждане, заинтересованные в предоставлении земельного участка для ведения личного подсобного хозяйства, в течение тридцати дней со дня опубликования и размещения настоящего извещения вправе подавать в администрацию Колпнянского района Орловской области заявления о намерении участвовать в аукционе на право заключения договора аренды вышеуказанного земельного участка.

Заявления могут быть поданы в письменной форме на бумажном носителе путем направления по почте либо лично или через своих уполномоченных представителей, а также в форме электронного документа в соответствии с постановлением Правительства Российской Федерации от 25.06.2012 года № 634 «О видах электронной подписи, использование которых допускается при обращении за получением государственных и муниципальных услуг».

Почтовый адрес и адрес для приема заявлений в письменной форме: 303410, Орловская область, Колпнянский район, пгт. Колпна, ул. Пионерская, д. 2, 1-й этаж, каб. 10. Время приема заявлений: в рабочие дни с 08.00 ч. до 17.00 ч., обеденный перерыв: с 12.00 ч. до 13.00 ч.

Электронный адрес: [kolpna\\_adm\\_oumi@mail.ru](mailto:kolpna_adm_oumi@mail.ru)

Дата начала приема заявлений – 05.10.2020 года.

Дата окончания приема заявлений – 05.11.2020 года.

Адрес и время приема граждан для ознакомления со схемой расположения земельного участка: 303410, Орловская область, Колпнянский район, пгт. Колпна, ул. Пионерская, д. 2, 1-й этаж, каб. 10 в рабочие дни с 08.00 ч. до 17.00 ч., обеденный перерыв: с 12.00 ч. до 13.00 ч.

Утверждена

Постановлением администрации Колпнянского района Орловской

(наименование документа об утверждении, включая наименования органов государственной власти или области

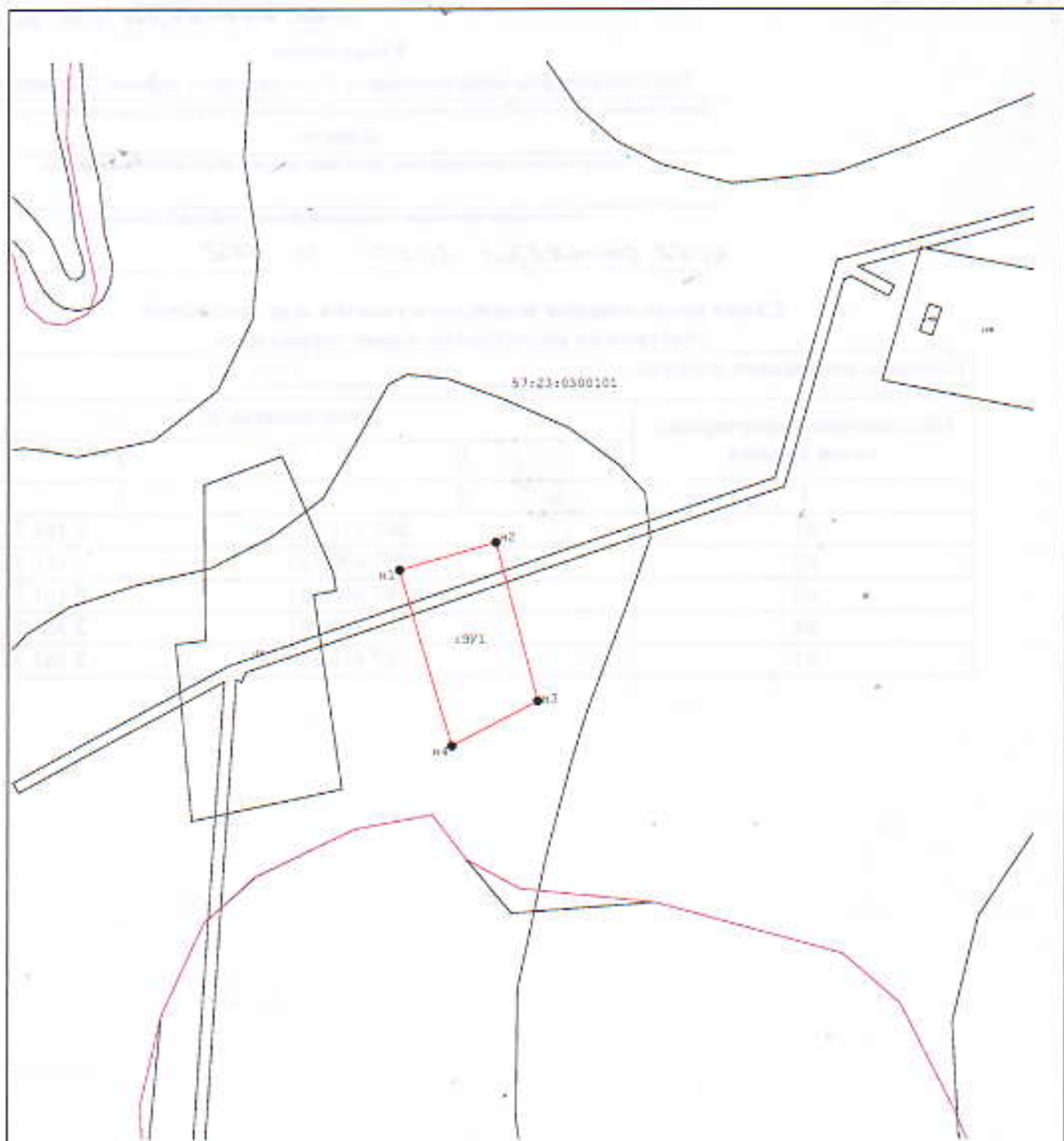
органов местного самоуправления, принявших решение об утверждении схемы или

подписавших соглашение о перераспределении земельных участков)

от 02 октября 2020г. № 662



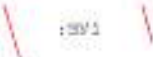

Схема расположения земельного участка или земельных  
участков на кадастровом плане территории

Площадь земельного участка		1 974 м <sup>2</sup>	
Обозначение характерных точек границ	Координаты, м		
	X	Y	
1	2	3	
n1	287 411,15	2 161 727,46	
n2	287 420,52	2 161 760,25	
n3	287 366,52	2 161 774,69	
n4	287 350,96	2 161 745,38	
n1	287 411,15	2 161 727,46	



Масштаб 1:2 000

**Условные обозначения:**

-  - вновь образованная часть границы, сведения о которой достаточны для определения ее местоположения
-  нб - образуемая точка, сведения о которой позволяют однозначно определить ее местоположение
-  139/1 - обозначение образуемого земельного участка
- 57:23:0300101 - номер кадастрового квартала
-  - граница кадастрового квартала