

РОССИЙСКАЯ ФЕДЕРАЦИЯ  
АДМИНИСТРАЦИЯ  
КРУТОВСКОГО СЕЛЬСКОГО ПОСЕЛЕНИЯ  
КОЛПНЯНСКОГО РАЙОНА ОРЛОВСКОЙ ОБЛАСТИ  
ПОСТАНОВЛЕНИЕ

«8» февраля 2013 г.

№ 5

с. Крутое

Об утверждении схемы  
водоснабжения Крутовского  
сельского поселения Колпнянского  
района Орловской области

В соответствии с требованиями ФЗ от 07.12.2011г № 416 ФЗ « О водоснабжении и водоотведении» администрация Крутовского сельского поселения Колпнянского района Орловской области

п о с т а н о в л я е т :

Утвердить схему водоснабжения Крутовского сельского поселения Колпнянского района Орловской области (прилагается).

Глава Крутовского  
сельского поселения



А.Н. Сопин

Приложение к постановлению администрации  
Крутовского сельского поселения Колпнянского  
района Орловской области

№ 2 от «08» 02 2013 года

**Схема водоснабжения Крутовского сельского поселения  
Колпнянского района Орловской области.**

**1. Экономико-географическое положение.**

Крутовское сельское поселение расположено в юго-западной части Колпнянского муниципального района Орловской области. Поселение граничит с одним муниципальным районом, тремя сельскими поселениями Колпнянского района, одной областью, а именно — на юге с Курской областью, на западе с Малоархангельским муниципальным районом, на севере с Краснянским сельским поселением, на востоке со Знаменским сельским поселением, на северо-востоке с Карловским сельским поселением.

Сложившаяся планировочная структура Крутовского сельского поселения представляет собой восемнадцать населенных пунктов — села: Крутое, Дровосечное, Нетрубей; деревни: Алисово, Долгий Колодезь, Зубаревка, Казаковка, Камыши, Кобзевка, Кутепо, Луговое, Редькино, Ревякинские Выселки, Селиваново, Чашино, Чибисовка, Ягодное; поселок Красный. Село Крутое является административным центром Крутовского сельского поселения. Общая площадь территории поселения составляет — 18240 га. Общая численность населения сельского поселения составляет 1755 человек по состоянию на 01.01.2009 г.

<i>№ п/п</i>	<i>Наименование населенного пункта</i>	<i>Численность населения, человек</i>
1	Село Крутое	494
2	Село Дровосечное	388
3	Село Нетрубеш	211
4	Поселок Красный	15
5	Деревня Алисово	39
6	Деревня Долгий Колодезь	78
7	Деревня Зубаревка	57
8	Деревня Казаковка	13
9	Деревня Камыши	7
10	Деревня Кобзевка	1
11	Деревня Кутепово	4
12	Деревня Луговое	14
13	Деревня Редькино	61
14	Деревня Ревякинские Выселки	15
15	Деревня Селиваново	42
16	Деревня Чашино	57
17	Деревня Чибисовка	6
18	Деревня Ягодное	41

## 2. Климат и агроклиматический потенциал

Территория муниципального образования характеризуется умеренно-континентальным климатом. Средняя температура января  $-8,5^{\circ}\text{C}$ , средняя температура июля  $+18,5^{\circ}\text{C}$ . Годовое количество осадков 500—550 мм (средняя сумма осадков 515 мм). Преобладают юго-западные ветры. Среднегодовая температура воздуха составляет  $+4,6^{\circ}\text{C}$ , продолжительность безморозного периода составляет 145-150 дней. Количество поступающей солнечной радиации составляет 91-92 ккал/см<sup>2</sup>. По агроклиматическому

районированию район относится к южному с коэффициентом увлажнения 1,2-1,3.

### **3. Водоснабжение. Существующее положение.**

Источником водоснабжения поселения, являются подземные воды.

Служба водопроводного хозяйства включает в себя эксплуатацию и обслуживание водоразборных колонок; пожарных гидрантов; артезианских скважин - 7 штук; каптаж — 1 шт.; водонапорных башен — 10 штук, объемом от 16 до 25 куб метров); сетей и водоводов протяженностью 11,59 км, диаметр сети от 75 до 108 мм, материал полиэтилен и асбест. Качество питьевой воды соответствует СанПиН 2.1.4.1074-01. На территории Крутовского сельского поселения действуют 8 одиночных водозаборов. Основным оборудованием являются погружные насосы ЭЦВ. Зоны санитарной охраны водозаборов, в целях санитарно-эпидемиологической надежности, необходимо предусмотреть в соответствии с требованиями СНиП 2.04.02-84 и СанПиН 2.1.4.1110-02, в размере 30 метров. Учитывая, что эксплуатация и обслуживание водозаборных сооружений производится с 1968 года и износ основных фондов составляет в среднем около 90 %, а также в связи с повышением требований к водоводам и качеству хозяйственно-питьевой воды, усовершенствованием технологического оборудования, повышением требований к системам сигнализации и диспетчеризации, автоматического управления технологическими процессами, необходимо провести реконструкцию систем и сооружений.

Водоснабжение промпредприятий ведется из собственных водозаборов. Вода для промышленных нужд, в зависимости от целевого назначения, перед использованием, должна пройти процесс обработки на очистных сооружениях промпредприятий для приобретения необходимых физических, химических и биологических показателей обеспечивающих технологический процесс на данных предприятиях. Система водоснабжения, централизованная, объединенная для хозяйственно-питьевых и противопожарных нужд. Наружное пожаротушение предусматривается из подземных пожарных гидрантов, установленных на сетях. Трассировка водоводов и разводящих сетей ниже глубины промерзания.

### **4. Водоотведение. Существующее положение.**

Система канализации в Крутовском сельском поселении отсутствует. Канализование зданий, имеющих внутреннюю канализацию, происходит в индивидуальные выгребы с последующим вывозом специальной техникой.

На данном этапе развития поселения назрела острая необходимость в системе централизованной канализации. Сейчас вопрос вывоза сточных вод решается при помощи наемной техники, а именно путем вывоза за пределы поселения ассенизаторскими машинами, что значительно удорожает стоимость коммунальных услуг и ложится дополнительным бременем на платежеспособную часть населения.

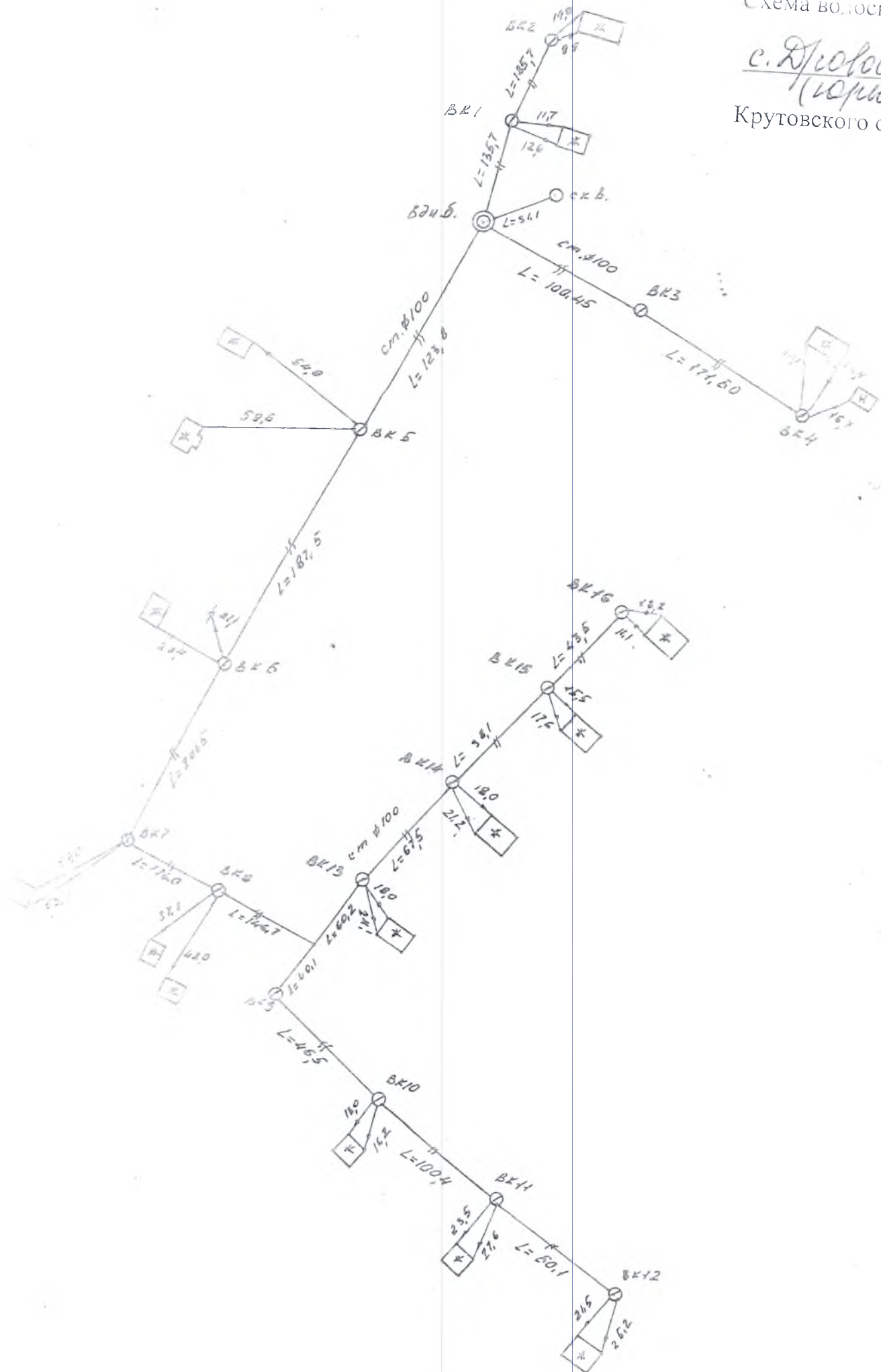
На территории поселения ливневая канализация отсутствует. Отвод дождевых и талых вод не регулируется и осуществляется в пониженные места существующего рельефа.

# Примечание №1

Схема водоснабжения

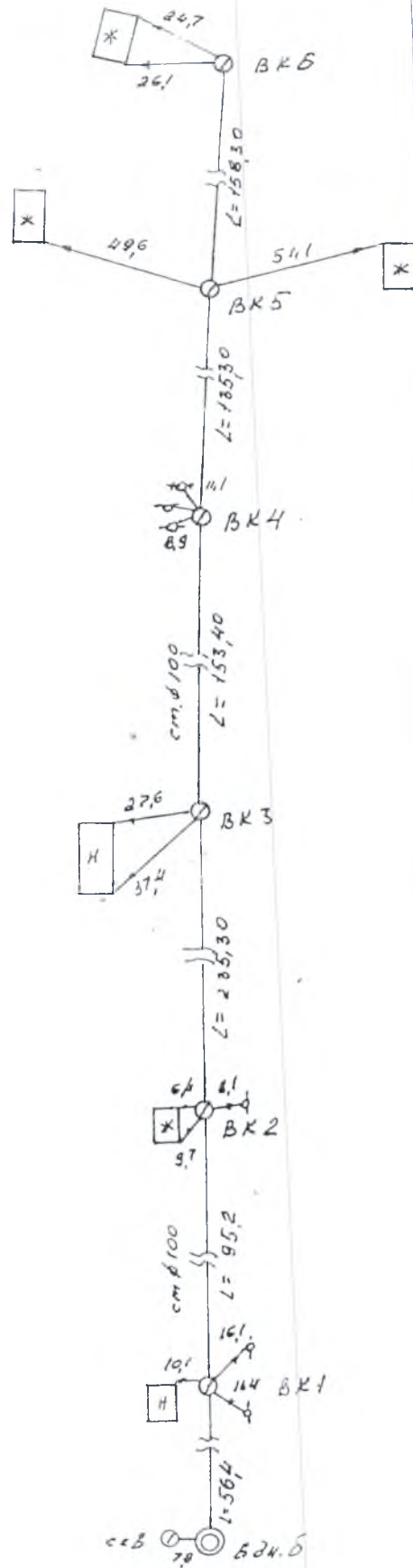
с. Дровосеи  
(Юрловка)

Крутовского с/поселения



г. Амурово

Крутовского с/поселения





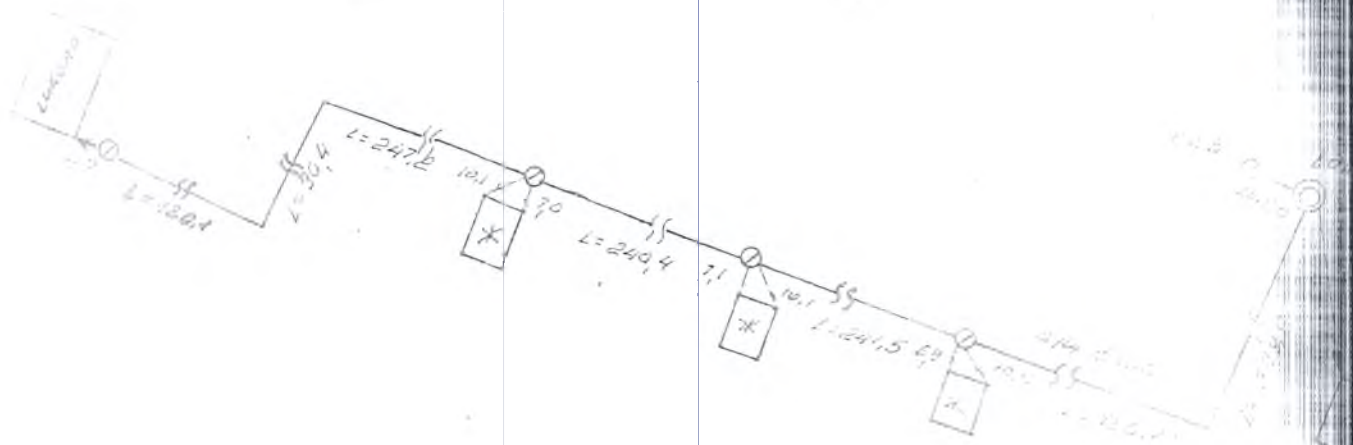


Приложение №1

Схема водоснабжения

с Крутове (с/пос.)

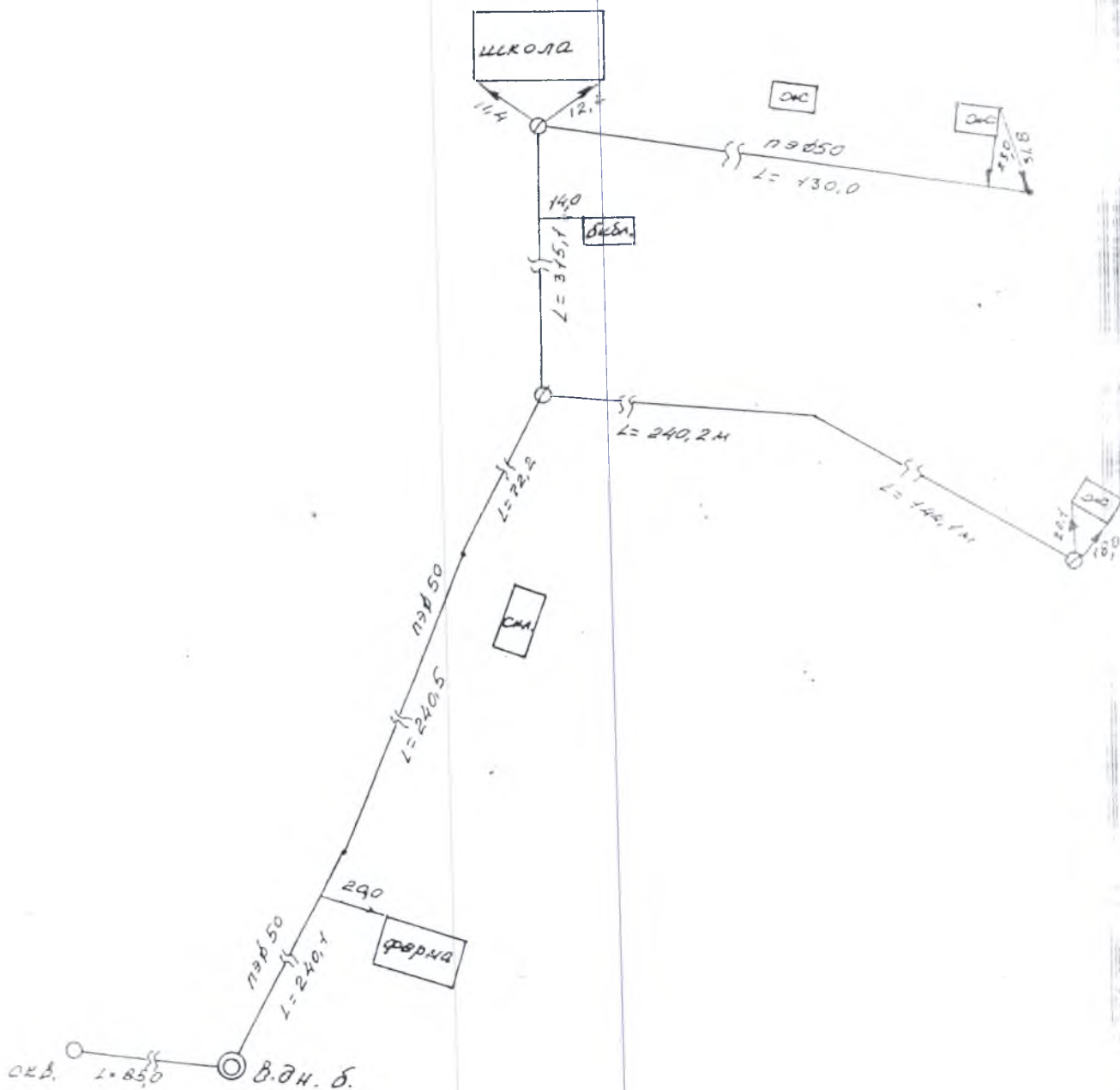
Крутовского с/поселения



*с. Жетрыбеше*

Крутовского с/поселения

1/0



*д. Долгий Колодезь*

Крутовского с/поселения

