

РОССИЙСКАЯ ФЕДЕРАЦИЯ

АДМИНИСТРАЦИЯ

КОЛПНЯНСКОГО РАЙОНА ОРЛОВСКОЙ ОБЛАСТИ

ПОСТАНОВЛЕНИЕ

26 июля 2014

р.п. Колпна

№ 304

Об образовании земельных участков и утверждении схем их расположения

Рассмотрев заявление главы Ярищенского сельского поселения Ларина Сергея Владимировича об утверждении схем расположения земельных участков, находящихся в государственной собственности до разграничения государственной собственности на землю, ЗУ1 площадью 115 кв.м., ЗУ2 площадью 83 кв.м., ЗУ3 площадью 63 кв.м., ЗУ4 площадью 57 кв.м., ЗУ5 площадью 46 кв.м. для размещения братского захоронения, руководствуясь ст. 11.2 Земельного кодекса РФ, п. 10 ст. 3 Федерального закона от 25.10.2001 № 137-ФЗ (ред. 23.07.2013) «О введении в действие Земельного кодекса Российской Федерации», администрация Колпнянского района Орловской области

ПОСТАНОВЛЯЕТ:

1. Образовать земельный участок (ЗУ1) из земель, находящихся в государственной собственности до разграничения государственной собственности на землю, площадью 115 кв.м., установив:

1.1. Категорию земель – земли населенных пунктов.

1.2. Вид разрешенного использования – земельные участки, занятые особо охраняемыми территориями и объектами (братское захоронение).

1.3. Местоположение земельного участка: Орловская область, Колпнянский район, Ярищенское сельское поселение, с. Городецкое.

1.4. Утвердить схему расположения земельного участка (ЗУ1), находящегося в государственной собственности до разграничения государственной собственности на землю, площадью 115 кв.м., согласно приложению № 1.

2. Образовать земельный участок (ЗУ2) из земель, находящихся в государственной собственности до разграничения государственной собственности на землю, площадью 83 кв.м., установив:

2.1. Категорию земель – земли населенных пунктов.
2.2. Вид разрешенного использования – земельные участки, занятые особо охраняемыми территориями и объектами (братское захоронение).
2.3. Местоположение земельного участка: Орловская область, Колпнянский район, Ярищенское сельское поселение, с. Фошня.

2.4. Утвердить схему расположения земельного участка (ЗУ2), находящегося в государственной собственности до разграничения государственной собственности на землю, площадью 83 кв.м., согласно приложению № 2.

3. Образовать земельный участок (ЗУ3) из земель, находящихся в государственной собственности до разграничения государственной собственности на землю, площадью 63 кв.м., установив:

3.1. Категорию земель – земли населенных пунктов.

3.2. Вид разрешенного использования – земельные участки, занятые особо охраняемыми территориями и объектами (братское захоронение).

3.3. Местоположение земельного участка: Орловская область, Колпнянский район, Ярищенское сельское поселение, д. Остров.

3.4. Утвердить схему расположения земельного участка (ЗУ3), находящегося в государственной собственности до разграничения государственной собственности на землю, площадью 63 кв.м., согласно приложению № 3.

4. Образовать земельный участок (ЗУ4) из земель, находящихся в государственной собственности до разграничения государственной собственности на землю, площадью 57 кв.м., установив:

4.1. Категорию земель – земли населенных пунктов.

4.2. Вид разрешенного использования – земельные участки, занятые особо охраняемыми территориями и объектами (братское захоронение).

4.3. Местоположение земельного участка: Орловская область, Колпнянский район, Ярищенское сельское поселение, с. Ярище.

4.4. Утвердить схему расположения земельного участка (ЗУ4), находящегося в государственной собственности до разграничения государственной собственности на землю, площадью 57 кв.м., согласно приложению № 4.

5. Образовать земельный участок (ЗУ5) из земель, находящихся в государственной собственности до разграничения государственной собственности на землю, площадью 46 кв.м., установив:

5.1. Категорию земель – земли населенных пунктов.

5.2. Вид разрешенного использования – земельные участки, занятые особо охраняемыми территориями и объектами (братское захоронение).

5.3. Местоположение земельного участка: Орловская область, Колпнянский район, Ярищенское сельское поселение, д. Шевяково.

5.4. Утвердить схему расположения земельного участка (ЗУ5), находящегося в государственной собственности до разграничения государственной собственности на землю, площадью 46 кв.м., согласно приложению № 5.

6. Настоящее постановление вступает в силу с даты принятия.

Глава администрации



Л.Л. Мясникова

Приложение № 1
к Постановлению администрации Колпнянского района
Орловской области № 307 от 26 июля 2014 года

Схема расположения земельного участка



Согласовано:

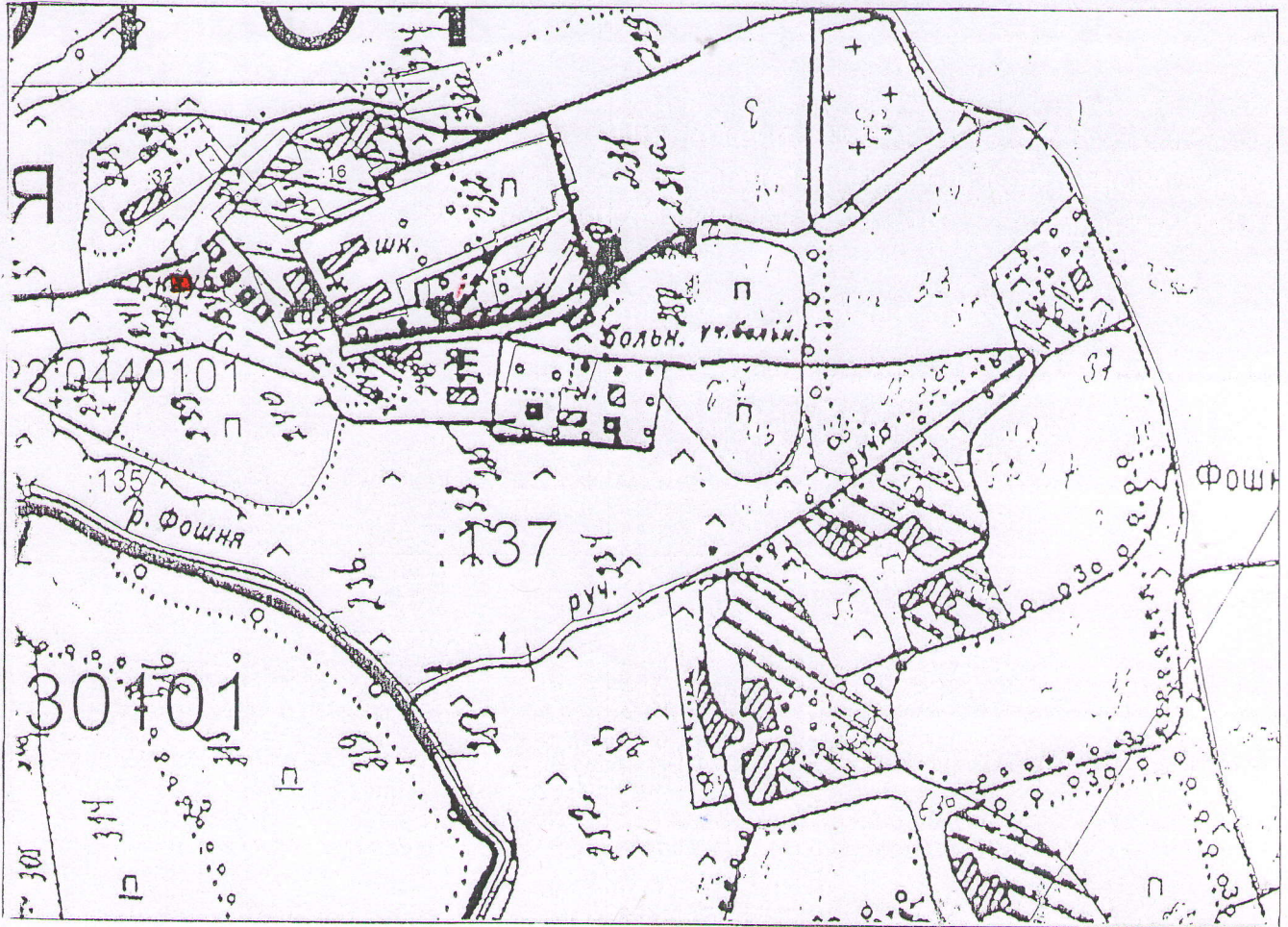
Глава Ярищенского сельского поселения



С.В. Ларин

Приложение № 2
к Постановлению администрации Колпнянского района
Орловской области № 307 от 26 апреля 2014 года

Схема расположения земельного участка



Согласовано:

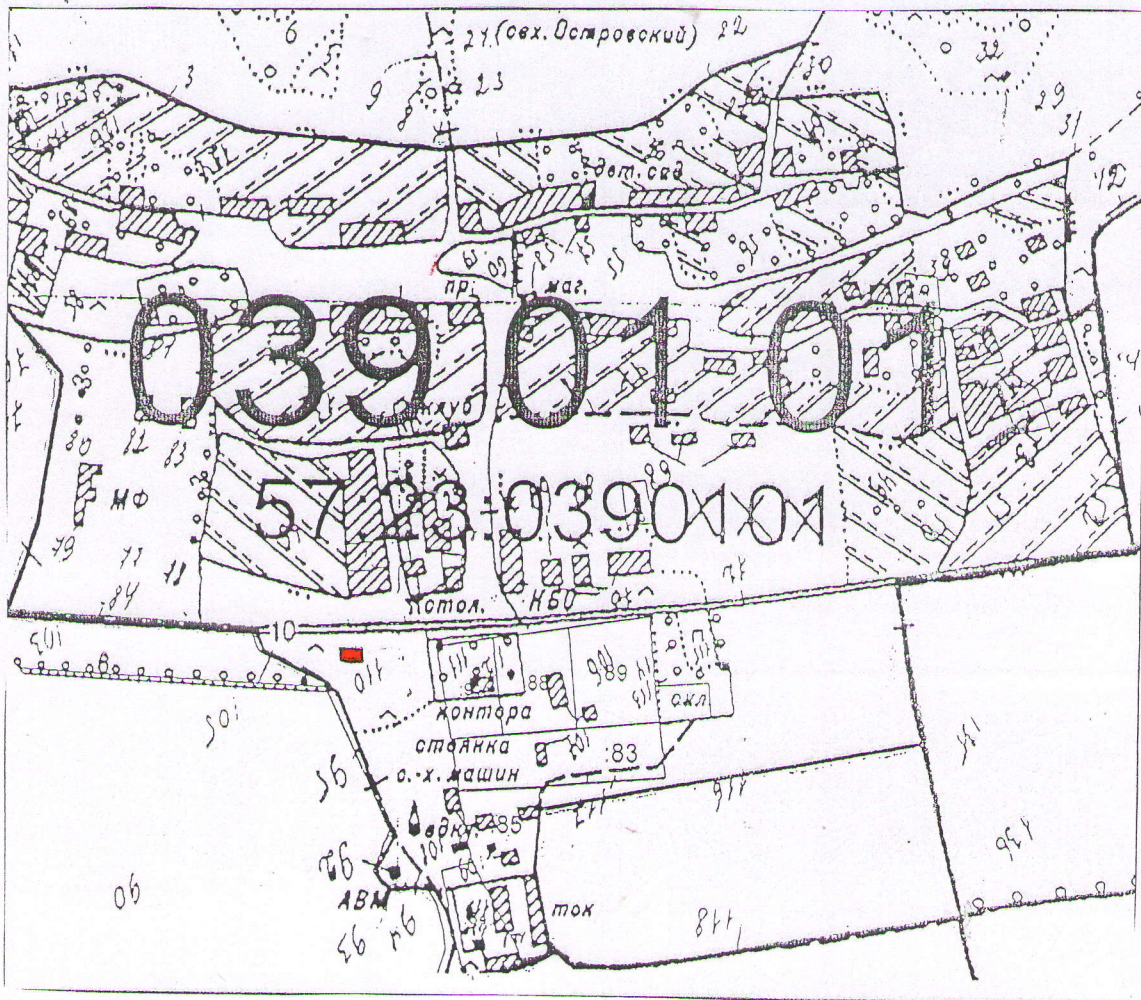
Глава Ярищенского сельского поселения



С.В. Ларин

Приложение № 3
к Постановлению администрации Колпнянского района
Орловской области № 307 от 26 июля 2014 года

Схема расположения земельного участка



✓ Согласовано:


Глава Ярищенского сельского поселения



В. Ларин

Приложение № 4
к Постановлению администрации Колпнянского района
Орловской области № 907 от 26 июля 2014 года

Схема расположения земельного участка



✓Согласовано:

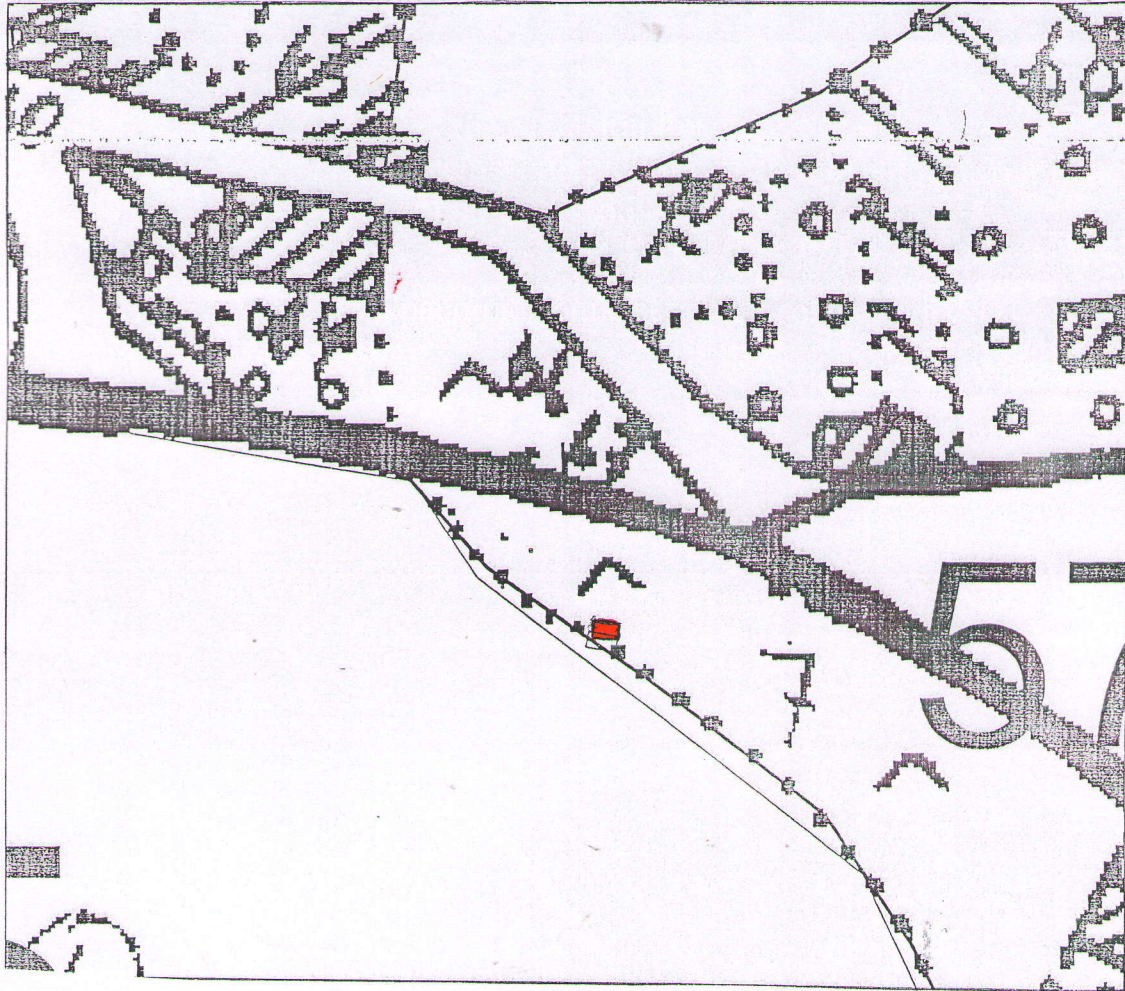
Глава Ярищенского сельского поселения



С.В. Ларин

Приложение № 5
к Постановлению администрации Колпнянского района
Орловской области № 207 от 26 апреля 2014 года

Схема расположения земельного участка



✓ Согласовано:

Глава Ярищенского сельского поселения



В. Ларин