



РОССИЙСКАЯ ФЕДЕРАЦИЯ

ОРЛОВСКАЯ ОБЛАСТЬ

АДМИНИСТРАЦИЯ КОЛПНЯНСКОГО РАЙОНА

ПОСТАНОВЛЕНИЕ

09 марта 2012 года

№ 141

п. Колпна

Об утверждении схемы расположения земельного участка на кадастровом плане территории

В связи с проведением кадастровых работ по уточнению площади земельного участка, из земель, государственная собственность на которые не разграничена, руководствуясь Федеральным законом от 24.07.2007 г. № 221-ФЗ «О государственном кадастре недвижимости», администрация Колпнянского района Орловской области

ПОСТАНОВЛЯЕТ:

1. Утвердить схему расположения земельного участка с кадастровым номером 57:23:1200101:200 площадью 4980 кв.м., местоположением: Российская Федерация, Орловская область, р-н Колпнянский, с/с Крутовский, с. Крутое, категория земель – земли населенных пунктов, разрешенное использование – для эксплуатации зданий и сооружений (под столовой, пекарней и гаражом) согласно приложению к настоящему постановлению.

2. Согласование схемы расположения земельного участка, указанного в п.1 настоящего постановления, с Управлением лесами Орловской области не требуется.

3. Контроль за исполнением настоящего постановления возложить на начальника отдела по управлению имуществом и земельными отношениями И.В. Корнилову.

4. Настоящее постановление вступает в силу с даты подписания.

Глава Колпнянского района

В.А. Громов

Утверждена

постановлением администрации
(наименование документа об утверждении, включая наименования

Камышевского района
органов государственной власти или органов местного

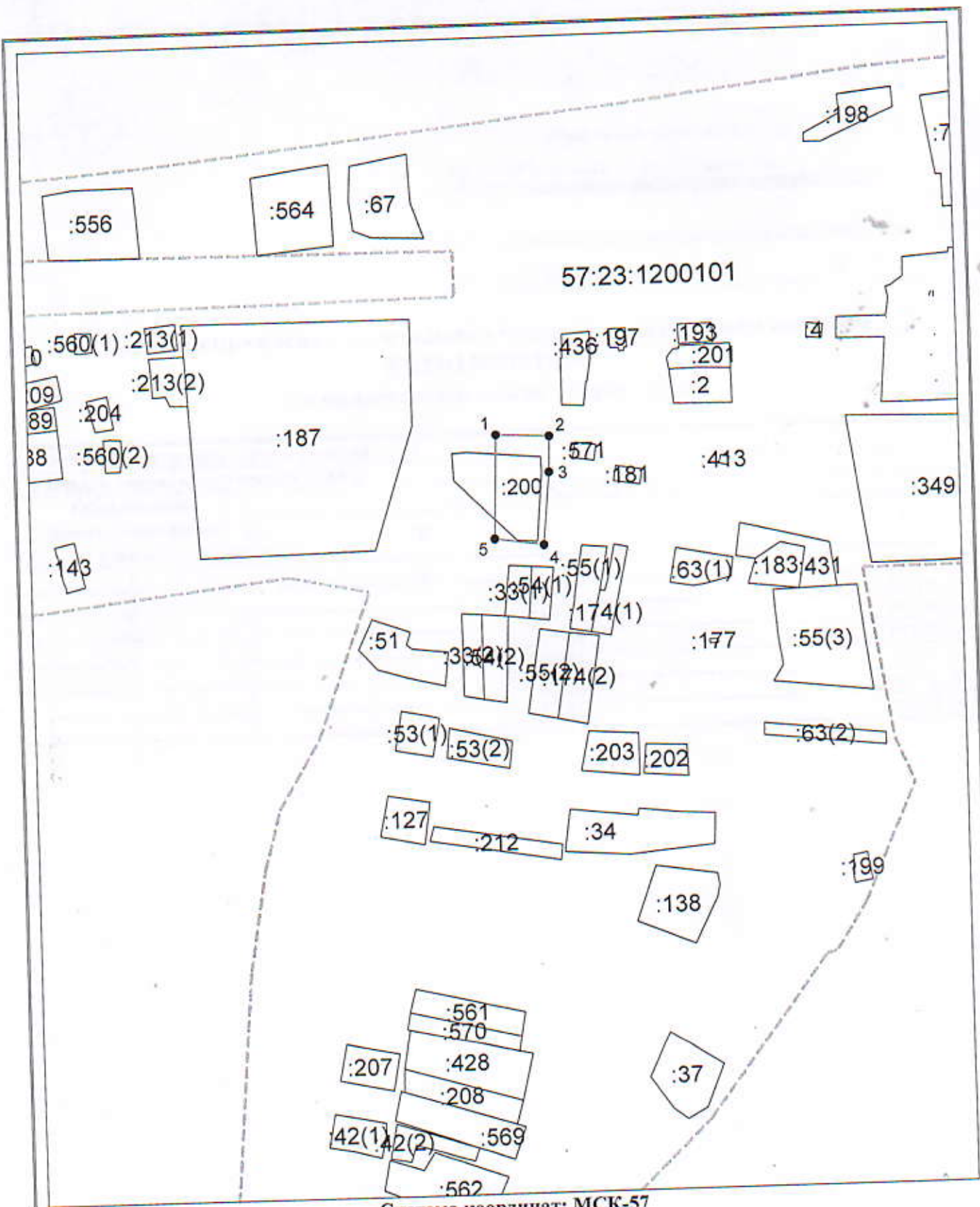
Орловской области
самоуправления, принявших решение об утверждении схемы

или подписавших соглашение о перераспределении земельных участков)

от 09 марта 2022г., № 141





**Схема исправления земельного участка с кадастровым номером
57:23:1200101:200
на кадастровом плане территории**

Условный номер земельного участка :200		
Площадь земельного участка 4980 м ²		
Обозначение характерных точек границ	Координаты, м	
	X	Y
1	2	3
1	273864.85	2139450.14
2	273862.42	2139500.60
3	273827.94	2139499.62
4	273759.70	2139493.14
5	273766.49	2139446.60
1	273864.85	2139450.14



Система координат: МСК-57
 Масштаб 1:5000

Условные обозначения:

-  — граница образуемого земельного участка,
-  — граница учтенного земельного участка,
-  — граница кадастрового квартала,
-  — характерная точка границы земельного участка.