



РОССИЙСКАЯ ФЕДЕРАЦИЯ

ОРЛОВСКАЯ ОБЛАСТЬ

АДМИНИСТРАЦИЯ КОЛПНЯНСКОГО РАЙОНА

ПОСТАНОВЛЕНИЕ

13 января 2022 г.

п. Колпна

№ 8

О возможности предоставления
на праве аренды земельного
участка

В соответствии с пп. 15 п. 2 ст. 39.6, ст. 39.18 Земельного кодекса Российской Федерации, руководствуясь ст. 3.3 Федерального закона от 25.10.2001 года № 137-ФЗ «О введении в действие Земельного кодекса Российской Федерации», Уставом Колпнянского района Орловской области, на основании заявления гражданина Российской Федерации Зубова Сергея Николаевича администрация Колпнянского района Орловской области

ПОСТАНОВЛЯЕТ:

1. Утвердить извещение о возможности предоставления на праве аренды земельного участка для ведения личного подсобного хозяйства в кадастровом квартале 57:23:0450101 площадью 7110 кв.м. с видом разрешенного использования – для ведения личного подсобного хозяйства, категория земель – земли населенных пунктов, местоположением: Российская Федерация, Орловская область, Колпнянский район, Ярищенское с/п, д. Бухтиярово Второе, согласно приложению.

2. Отделу по управлению имуществом и земельным отношениям администрации Колпнянского района Орловской области разместить на официальном сайте торгов Российской Федерации www.torgi.gov.ru и на информационных досках объявлений извещение о возможности предоставления на праве аренды земельного участка, указанного в п. 1 настоящего постановления.

3. Управлению по делопроизводству, организационной и кадровой работе администрации Колпнянского района разместить на официальном сайте администрации Колпнянского района www.kolpna-adm.ru в сети Интернет из-

вещение о возможности предоставления на праве аренды земельного участка, указанного в п. 1 настоящего постановления.

4. Контроль за исполнением настоящего постановления возложить на начальника отдела по управлению имуществом и земельным отношениям И.В. Корнилову.

5. Настоящее постановление вступает в силу со дня подписания.

Глава администрации



В.А. Громов

Извещение о возможности предоставления на праве аренды земельного участка

Администрация Колпнянского района Орловской области в соответствии со ст. 39.18 Земельного кодекса РФ информирует о возможности предоставления на праве аренды земельного участка для ведения личного подсобного хозяйства в кадастровом квартале 57:23:0450101 площадью 7110 кв.м. с видом разрешенного использования – для ведения личного подсобного хозяйства, категория земель – земли населенных пунктов, местоположением: Российская Федерация, Орловская область, Колпнянский район, Ярищенское с/п, д. Бухтиярово Второе.

Граждане, заинтересованные в предоставлении земельного участка для ведения личного подсобного хозяйства, в течение тридцати дней со дня опубликования и размещения настоящего извещения вправе подавать в администрацию Колпнянского района Орловской области заявления о намерении участвовать в аукционе на право заключения договора аренды вышеуказанного земельного участка.

Заявления могут быть поданы в письменной форме на бумажном носителе путем направления по почте либо лично или через своих уполномоченных представителей, а также в форме электронного документа в соответствии с постановлением Правительства Российской Федерации от 25.06.2012 года № 634 «О видах электронной подписи, использование которых допускается при обращении за получением государственных и муниципальных услуг».

Почтовый адрес и адрес для приема заявлений в письменной форме: 303410, Орловская область, Колпнянский район, пгт. Колпна, ул. Пионерская, д. 2, 1-й этаж, каб. 10. Время приема заявлений: в рабочие дни с 08.00 ч. до 17.00 ч., обеденный перерыв: с 12.00 ч. до 13.00 ч.

Электронный адрес: inna-adm@mail.ru

Дата начала приема заявлений – 18.01.2022 года.

Дата окончания приема заявлений – 18.02.2022 года.

Адрес и время приема граждан для ознакомления со схемой расположения земельного участка: 303410, Орловская область, Колпнянский район, пгт. Колпна, ул. Пионерская, д. 2, 1-й этаж, каб. 10 в рабочие дни с 08.00 ч. до 17.00 ч., обеденный перерыв: с 12.00 ч. до 13.00 ч.

Утверждена

постановлением администрации

(наименование документа об утверждении, включая наименования

Копыленского района

органов государственной власти или органов местного

Орловской области

самоуправления, принявших решение об утверждении схемы

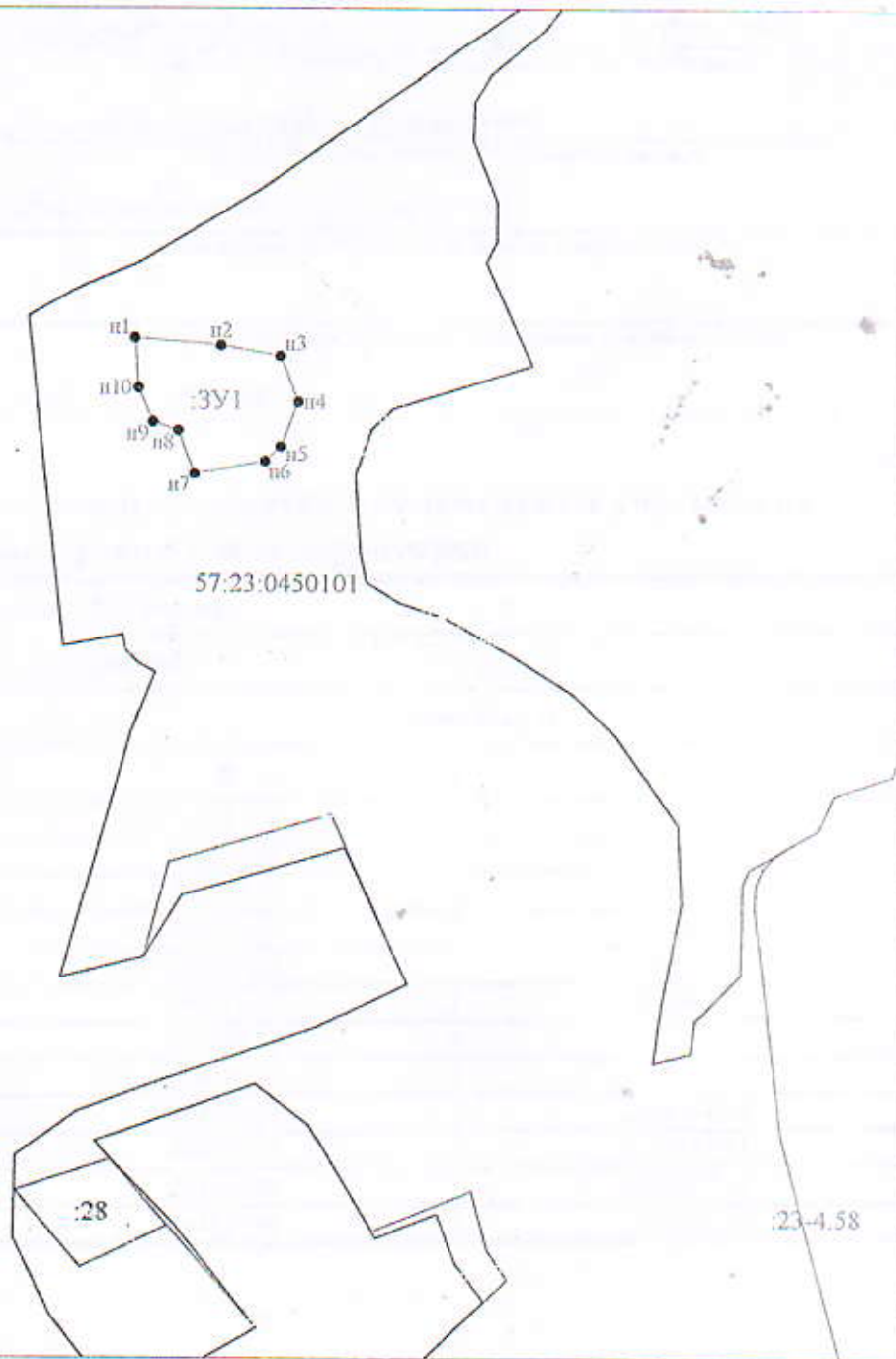
или подписавших соглашение о перераспределении земельных участков)

от 13.01.2011 № 8

**Схема расположения земельного участка или земельных участков на
кадастровом плане территории**




Условный номер земельного участка		
Площадь земельного участка		7110м ²
Обозначение характерных точек границы	Координаты, м	
	X	Y
1	2	3
n1	284319,36	2164765,19
n2	284314,71	2164822,72
n3	284307,63	2164862,58
n4	284277,00	2164874,77
n5	284247,05	2164863,23
n6	284237,24	2164852,52
n7	284228,17	2164805,31
n8	284257,63	2164794,26
n9	284263,30	2164777,34
n10	284286,28	2164767,44
n1	284319,36	2164765,19

**Схема расположения земельного участка или земельных участков
на кадастровом плане территории**



Масштаб 1:5000

Условные обозначения:

-  - вновь образованная часть границы, сведения о которой достаточны для определения её местоположения
-  - существующая часть границы, имеющиеся в ЕГРН сведения о которой достаточны для определения её местоположения
-  - граница кадастрового квартала

● n1 - характерная точка границы, сведения о которой позволяют однозначно определить её на местности

:28 - надпись кадастрового номера земельного участка

:3У1 - обозначение вновь образованного земельного участка

57:23:0450101 - обозначение кадастрового квартала